

CANTON DE VAUD
COMMUNE DE SAVIGNY

**MODIFICATIONS DU
PLAN PARTIEL D'AFFECTATION
« Les Miguettes »
du 19 janvier 1999**

SITUATION
Echelle 1 : 1000

Savigny, le 18 juillet 2007

Dossier présenté par
R. JOURDAN SA, ing.-géomètre officiel, Rte de Mollie-Margot 1, 1073 SAVIGNY
Tél. : +4121 7812731 - E-mail : info@jourdansa.ch

Approuvé par la Municipalité de SAVIGNY
dans sa séance du 27 août 2007

Le Syndic:  La Secrétaire: 


Plan déposé au Greffe municipal
pour être soumis à l'enquête publique
du 12 octobre au 12 novembre 2007

Le Syndic:  La Secrétaire: 


Adopté par le Conseil communal
dans sa séance du 21 avril 2008

Le Président:  La Secrétaire: 

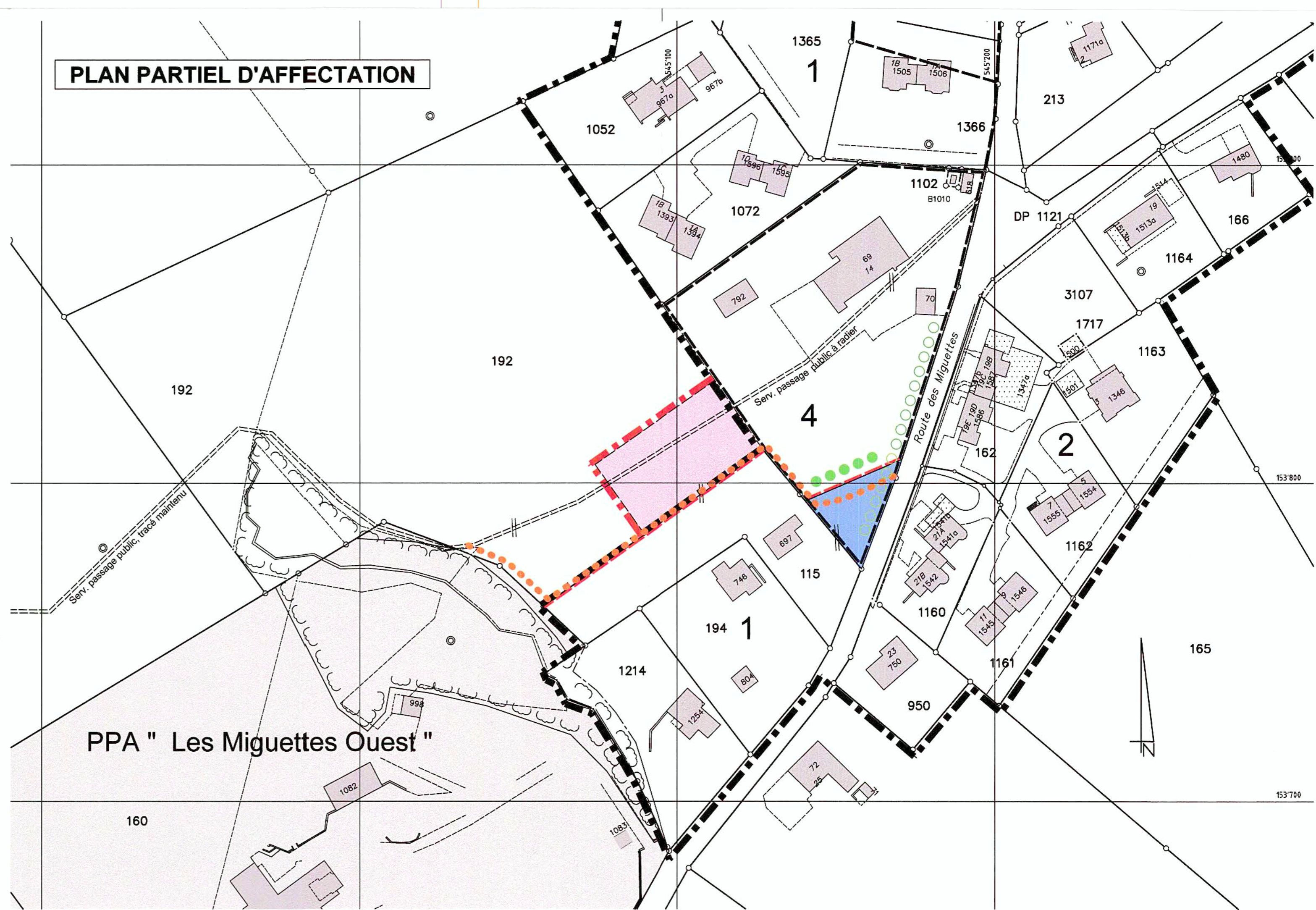

Approbation préalable par le Département compétent
Lausanne, le 24 JUIN 2008

Le Chef du Département: 


Mis en vigueur le 6 AOUT 2008

CERTIFIE CONFORME
Service du développement territorial

PLAN PARTIEL D'AFFECTATION



REGLEMENT










Art. 1 Dispositions réglementaires

Le règlement du PPA Les Miguettes du 19 janvier 1999 ne subit pas de modifications.




Art. 2 Entrée en vigueur

Les modifications apportées au PPA Les Miguettes du 19 janvier 1999 prennent effet dès la mise en vigueur par le Chef du Département compétent.

LEGENDE

-  Périmètre du PPA du 19 janvier 1999
-  Modification du périmètre du PPA du 19 janvier 1999
-  Périmètre du secteur 4
-  Périmètre du secteur 4 modifié
-  Surface d'extension du PPA
-  Surface transférée du secteur 4 au secteur 1
-  Nouveau tracé de la servitude de passage public à pied
-  Arborisation nouvelle
-  Arborisation existante / à supprimer

PLAN D'ILLUSTRATION

-  Possibilité de construction à titre indicatif
-  Chemin d'accès projeté
-  Servitude de passage à pied existante

PROPRIETAIRES

Parcelle 115 propriété de TROILO May surf. totale 2'381 m
Parcelle 192 propriété de DECOMBAZ J.-François surf. totale 26'626 m

Etabli sur la base des données cadastrales.
Fond cadastral certifié conforme selon art. 5b RATC
Savigny, le 20 mai 2008

R. Jourdan SA
Ing. géomètre officiel
Rte de Mollie-Margot 1
1073 SAVIGNY
+4121 7812731
info@jourdansa.ch

PLAN D'ILLUSTRATION

